






[illegible][illegible]

LEGENDA:


	CURVAS DE NÍVEL
	PONTO DE SONDAGEM POR TRINCHEIRA EM PLANTA
	MATERIAL DE 1ª CATEGORIA
	MATERIAL DE 2ª CATEGORIA
	MATERIAL DE 3ª CATEGORIA
	LINHA DE TERRENO NATURAL
	LINHA DE TOPO EM ROCHA
POÇO -XX	POÇO DE INSPEÇÃO DO PROJETO BÁSICO
ST(X)N-XX	TRINCHEIRAS DOS ESTUDOS COMPLEMENTARES DO PROJETO EXECUTIVO




**MINISTÉRIO DO  
DESENVOLVIMENTO REGIONAL**

MINISTÉRIO DO DESENVOLVIMENTO REGIONAL – MDR  
Companhia de Desenvolvimento dos Vales do São Francisco e do Parnaíba - CODEVASF

Contrato: CT.0.166.00\_2020 - PROJETO EXECUTIVO E ESTUDOS COMPLEMENTARES DOS SISTEMAS ADUTORES NA REGIÃO DO SERIDÓ NO ESTADO DO RIO GRANDE DO NORTE

Responsável Técnico:	Assinatura: 
ANTONIO C. VIDON - CREA 2724/D - DF	
Projetista:	Assinatura:
ALEXANDRE VELÁSQUEZ JÚNIOR - CREA 53899/D-PE	
Desenhista:	
Vanilson Monteiro	

## PROJETO EXECUTIVO

Assunto:	ESTUDO GEOLÓGICO/GEOTÉCNICO
Sub-Assunto:	MATERIAIS DE 1º, 2º E 3º CATEGORIAS PLANTA BAIXA E PERFIL EST. 1566+0,00 A EST. 1622+0,00

Desenho: SER-5N-PE-GEO-028-R0.2		Prancha: 28/28
Revisão: R01	Data: MARÇO/2022	Escala: 1/2000 H - 1/200 V
Empresa Consultora:		

